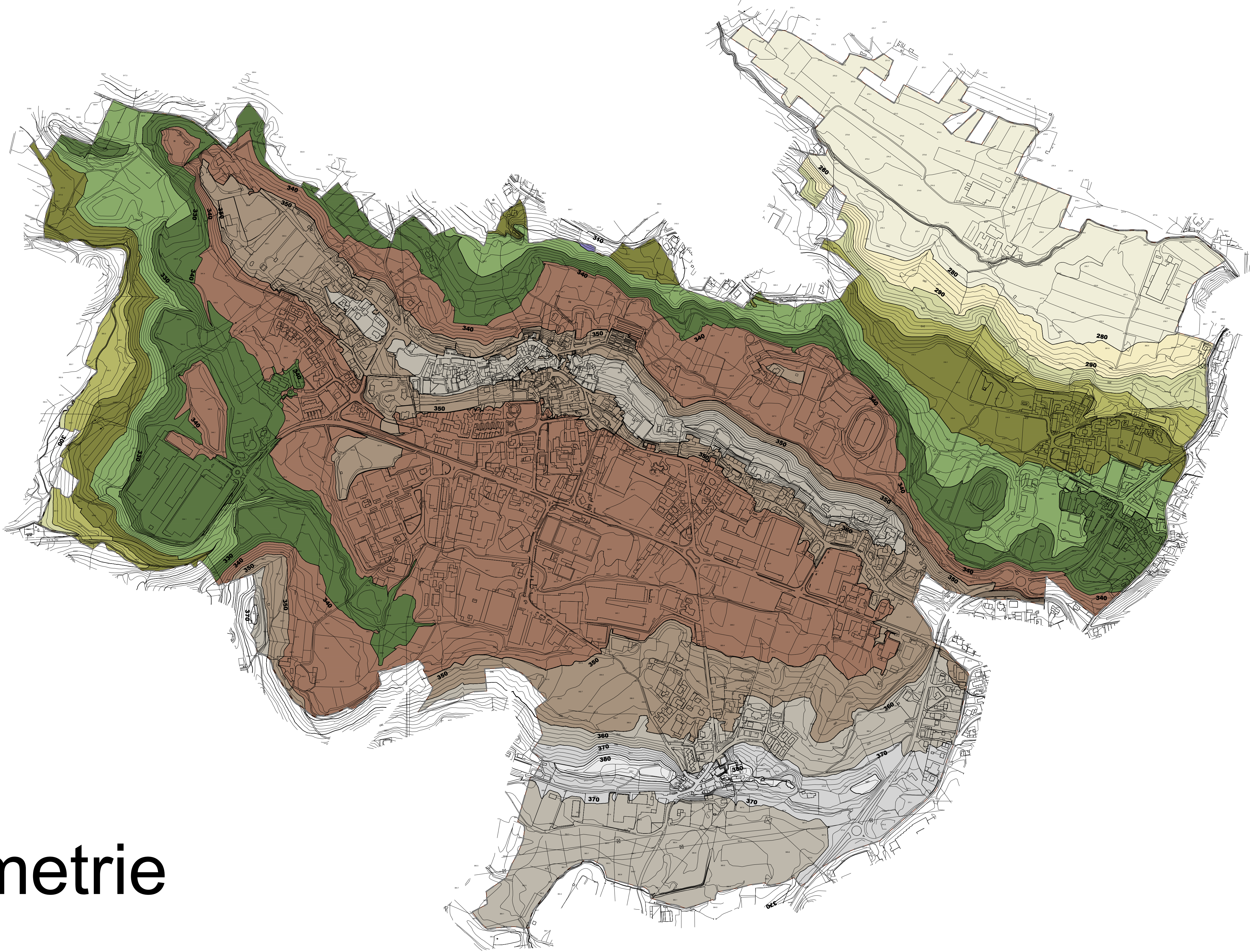

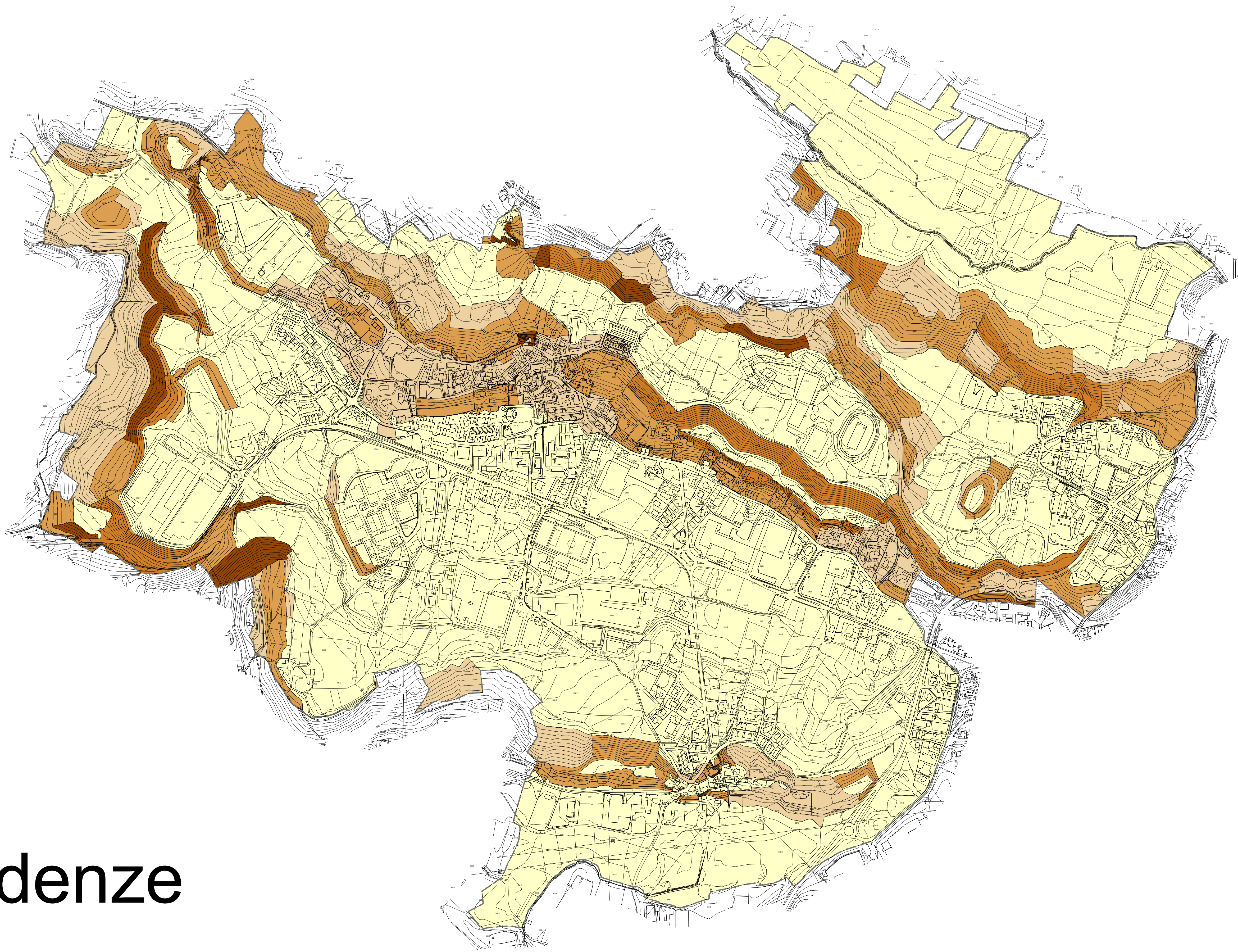



NORD



Altimetrie

NORD



Pendenze



COMUNE DI BARZAGO
Provincia di LECCO



**P
G
T**
2023

PIANO DI GOVERNO TERRITORIO
Variante Generale anno 2023

DOCUMENTO DI PIANO

Sindaco: Avv. Melissa CEREDA		QUADRO CONOSCITIVO DEL TERRITORIO Altimetrie e pendenze dei suoli	
Segretario: Dott. Valerio ESPOSITO Gestione del Territorio: P.T. Diego COLOSIMO		Data: Aprile 2023	Scala: 1:5.000
Progettista: Arch. Luigi CONFALONIERI <small>via S. Maria, 31/B - 23019 BARZAGO (LC) E-mail: arch.luigi.confalonieri@gmail.com</small>		Agg.: Settembre 2024	Laboratorio: DdP 05
ESTENDORE V.A.S. - AGR. Claudio FEBELLI		<small>Adozione: Delibera di C.C. n. 7 del 19/04/2024 Piano di compatibilità con il P.T. C.P. Lecco - Determina n. 1027 del 21/09/2024</small>	
A seguito controdeduzioni alle osservazioni		Approvazione: Pubblicazione DUM del n.	

LEGENDA

Classi altimetriche (m.s.l.m)



LEGENDA

Classi di pendenza (%)

